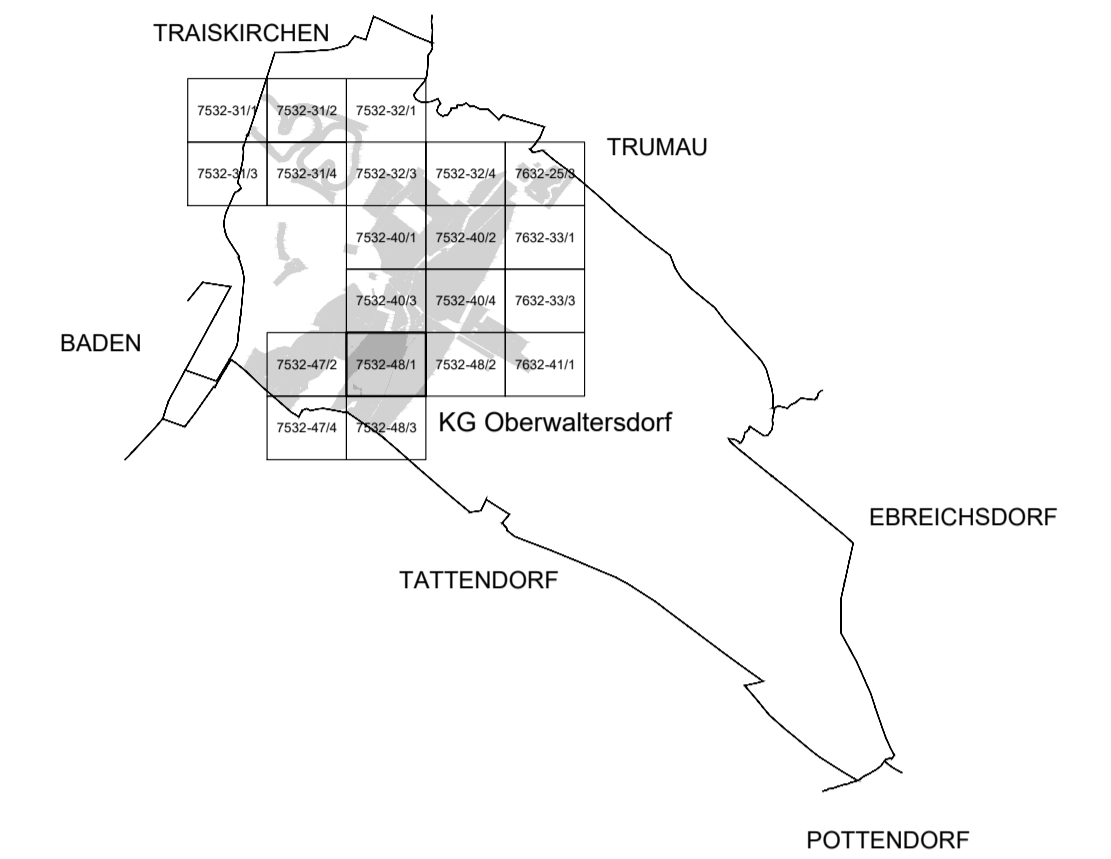


BEBAUUNGSPLAN

PLANBLATTÜBERSICHT:



MASSSTAB: 1 : 1.000

PLANBLATT: 7532-48/1

STAND: 16. Dezember 2021

GZ: G20092 / B0

BÜRO DR. PAULA
Raumplanung, Raumordnung und
Landschaftsplanung - ZT-GmbH
A - 1030 Wien, Engelsberg 44. OG T 01-718 48 68 F /20
dr.paula@gpl.at www.gruppeplanung.at www.paula.at



ÖFFENTLICHE AUFLAGE VON - BIS

ERLASSEN DURCH
VERORDNUNG DES GEMEINDERATES

03.11.2021 - 15.12.2021

16.12.2021

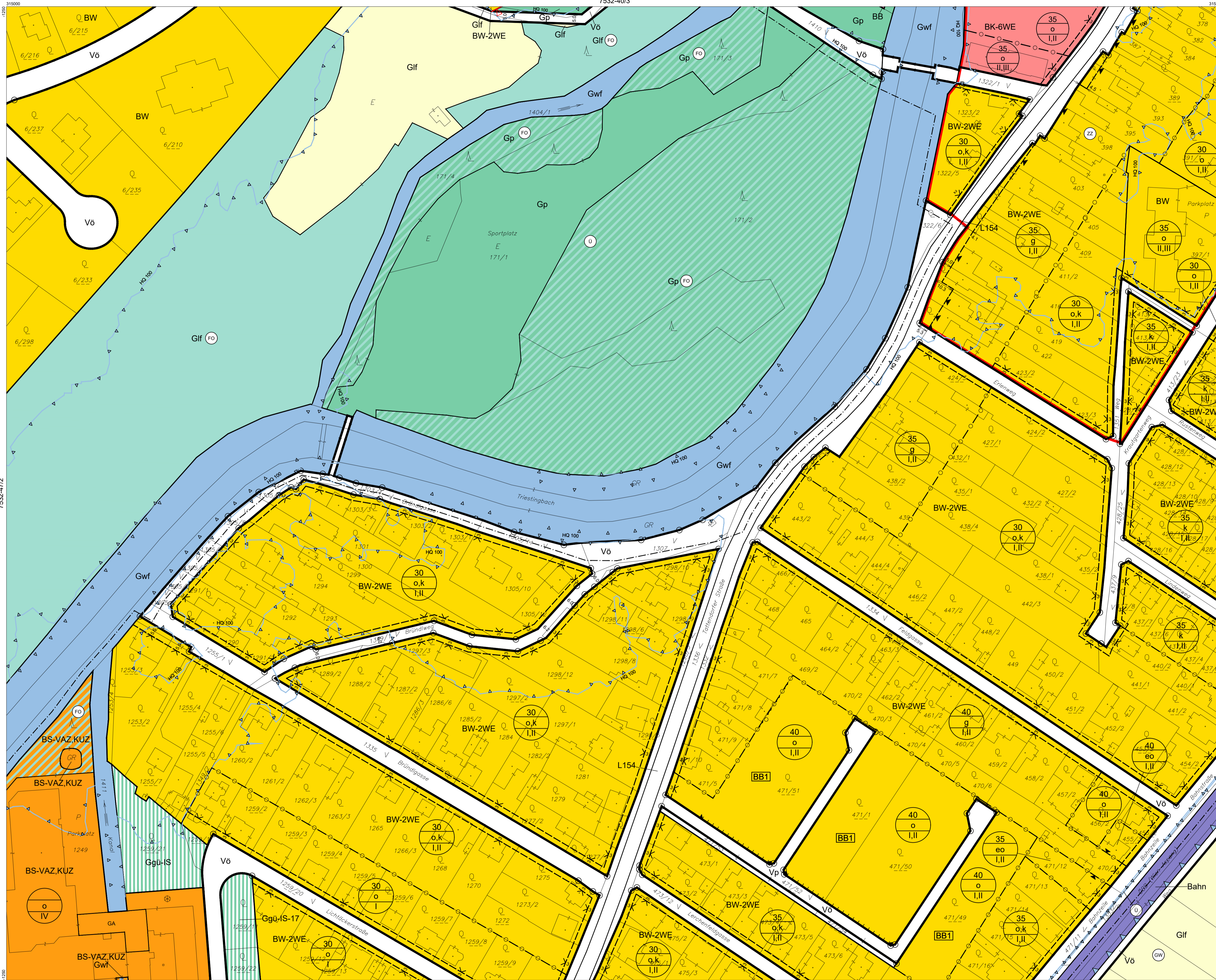
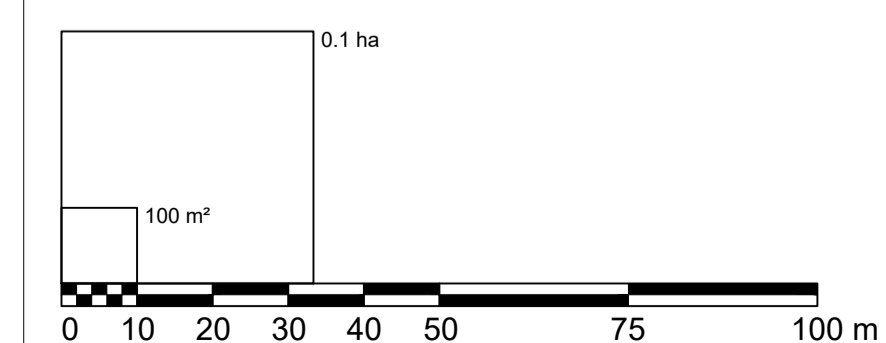
KUNDGEMACHT VON - BIS

VERORDNUNGSPRÜFUNG DURCH
DAS AMT DER NÖ LANDESREGIERUNG

BEARBEITUNG:
DI Sebastian Laussegger
TECHNISCHE BEARBEITUNG:
Ing. Stefan Fahrngruber

PLANGRUNDLAGE:
Erstellt auf:
Digitale Katastralmappe (DKM) 10.2020
BEV
Dargestellt mit:
Digitale Katastralmappe (DKM) 10.2020
BEV

Legende siehe Planblatt 00



- Verwendete Abkürzungen (alphabetisch):**
- | | | | |
|----------------------------|--------------------------|----------------------------|-------------------------------|
| AG ... Abstandsgrün | HF ... Hundefellaufzone | RW ... Radweg | VAZ ... Veranstaltungszentrum |
| BTS ... Badeteichsiedlung | IS ... Immissionschutz | SC ... Schule | |
| FEH ... Ferienhäuser | KI ... Kirche | SG ... Siedlungssiedlung | |
| FOZ ... Forschungszentrum | KIG ... Kindergarten | SIZ ... Sicherheitszentrum | |
| FÜP ... Feuerwehrrangplatz | KG ... Katastralgemeinde | SPO ... Sporthalle | |
| GA ... Gemeindefeuerwehr | KUZ ... Kulturzentrum | SZ ... Sportzentrum | |
| GAST ... Gastronomie | LS ... Lärmschutz | SSW ... Sichtschutzwand | |
| GF ... Golf | PP ... Parkplatz | TG ... Trenngrün | |